





### STRECKENDATEN

**Art der Reiseroute:** Rundwanderung  
**Länge:** 14,48 Km.  
**Maximale Höhe:** 1.009,4 m.  
**Mindesthöhe:** 139,4 m.  
**Schwierigkeit:** Halb

**Positive Steigung:** 1.067,9 m.  
**Negative Steigung:** 1.064,6 m.  
**Maximale Steigung:** 41 %  
**Geschätzte Zeit:** 6 h 30'

### MIDE-KRITERIEN

(Method for Excursion Information)

<b>Schwere der natürlichen Umwelt</b>	 <b>1</b>	<b>Schwierigkeiten beim Bewegen</b>	 <b>2</b>
<b>Orientierung im Reiseverlauf</b>	 <b>2</b>	<b>Aufwand erforderlich</b>	 <b>2</b>

MIDE-Kriterien: maximal 5, minimum 1

### TRAIL-FAHRBARKEIT

**Schwierigkeit:**

-  Einfach
-  Halb
-  Schwer
-  Sehr schwierig
-  Trail nicht für Fahrräder geeignet



Lorem ipsum dolor sit amet



## Routen in der natürlichen Umgebung von Estellencs

### 9 Font de s'Obi

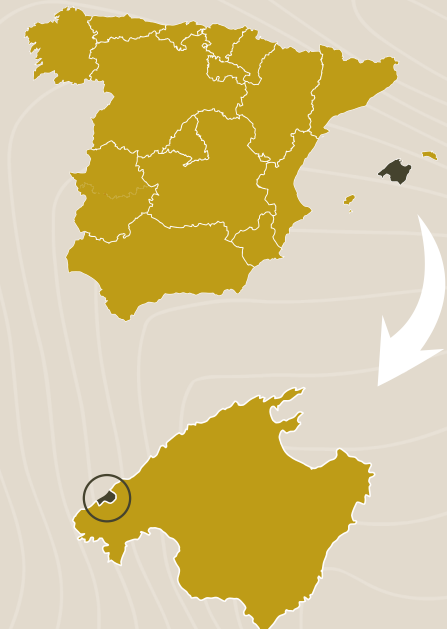
## Routen in der natürlichen Umgebung von Estellencs

# Routen in der natürlichen Umgebung von Estellencs

Kulturerbe, Tradition und Natur machen Estellencs zu einem Ort in der Serra de Tramuntana, den Sie keinesfalls verpassen sollten. Vor diesen Hintergrund trägt Estellencs noch immer eine Spur Abenteuer in sich und bietet unzählige Wanderwege, ein reiches Kulturerbe und eine Auswahl hochwertiger Übernachtungsmöglichkeiten und Gastronomie.

Cala Estellencs ist eine kleine Meeresbucht, die die Schönheit der von der Kraft des Meeres erodierten Küstenlandschaft repräsentiert. Hier kann man auch die "escars" bewundern, kleine Anlegebuchten für die traditionellen Ficscherboote.

Der historische Ortskern und die ihn umgebende Naturlandschaft, die Nähe zum Meer und zu den Bergen zeichnen Estellencs aus und geben uns die Möglichkeit, seine Geschichte, Kultur und Natur zu erleben, die die wahre Essenz von Tramuntana widerspiegeln.



Direcció Insular de Turisme  
 Departament de Turisme i Esports  
 Consell de Mallorca





## Font de s'Obi



Wir beginnen mit dem Aufstieg in Richtung Ses Cases de Planícia und sehen die Route, die mit großen Schildern markiert ist. Es ist ein kurzer Rundweg, aber voller Charme, mit alten Oliven- und Johannisbrotbäumen. Wir werden an dem alten Brunnen ankommen, der ein Trinker für die Tiere der Farm war und auch für alle, die nach Banyalbufar gingen.

Die Route beginnt auf dem Parkplatz am Eingang zur Finca de Planícia, die sich an der Straße Ma-10 befindet, etwa 5 km von Estellencs entfernt in Richtung Banyalbufar. Der Weg beginnt mit einem Anstieg. An der Gabelung biegen wir links ab, wir überqueren den Torrent de Can Cerdá, um kurz darauf die Kreuzung mit dem Camí de la Font de s'Obi zu erreichen, der sich zu unserer Rechten befindet.

Wir gehen weiter auf dem Camí de sa Font de s'Obi und an der Kreuzung mit dem Camí de les Cases de Planícia biegen wir links ab, um zum Ausgangspunkt der Route abzusteigen.

