





STRECKENDATEN

Art der Reiseroute: Rundwanderung
Länge: 6,32 Km.
Maximale Höhe: 416,3 m.
Mindesthöhe: 167,7 m.
Schwierigkeit: Halb

Positive Steigung: 328,64 m.
Negative Steigung: 337,74 m.
Maximale Steigung: 18 %
Geschätzte Zeit: 2 h

MIDE-KRITERIEN

(Method for Excursion Information)

Schwere der natürlichen Umwelt	 1	Schwierigkeiten beim Bewegen	 2
Orientierung im Reiseverlauf	 2	Aufwand erforderlich	 2

MIDE-Kriterien: maximal 5, minimum 1

TRAIL-FAHRBARKEIT

Schwierigkeit:

 Einfach
 Halb
 Schwer
 Sehr schwierig
 Trail nicht für Fahrräder geeignet



Lorem ipsum dolor sit amet



8 Cases de Planícia

Routen in der natürlichen Umgebung von Estellencs



Direcció Insular de Turisme
 Departament de Turisme i Esports
 Consell de Mallorca

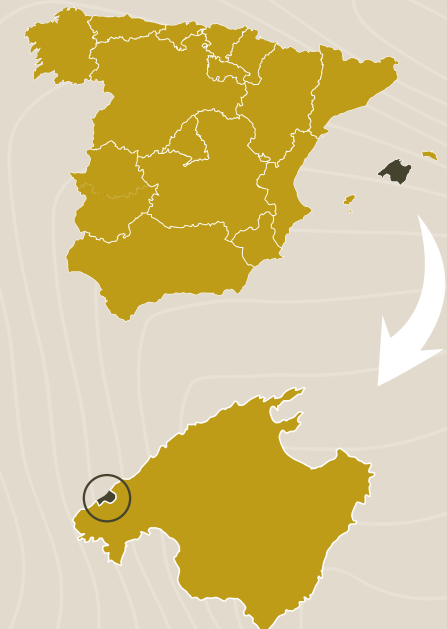


Routen in der natürlichen Umgebung von Estellencs

Kulturerbe, Tradition und Natur machen Estellencs zu einem Ort in der Serra de Tramuntana, den Sie keinesfalls verpassen sollten. Vor diesen Hintergrund trägt Estellencs noch immer eine Spur Abenteuer in sich und bietet unzählige Wanderwege, ein reiches Kulturerbe und eine Auswahl hochwertiger Übernachtungsmöglichkeiten und Gastronomie.

Cala Estellencs ist eine kleine Meeresbucht, die die Schönheit der von der Kraft des Meeres erodierten Küstenlandschaft repräsentiert. Hier kann man auch die "escars" bewundern, kleine Anlegebuchten für die traditionellen Ficscherboote.

Der historische Ortskern und die ihn umgebende Naturlandschaft, die Nähe zum Meer und zu den Bergen zeichnen Estellencs aus und geben uns die Möglichkeit, seine Geschichte, Kultur und Natur zu erleben, die die wahre Essenz von Tramuntana widerspiegeln.



Cases de Planícia



Das Landgut Planícia ist sehr alt, da die Häuser im 14. Jahrhundert erwähnt werden, mit herrlichem Blick auf das Meer, es war jahrhundertlang ein wichtiger landwirtschaftlicher Kern, wo es sich unter anderem durch seine Ölproduktion auszeichnete. Es zeichnet sich auch durch die zahlreichen Brunnen aus, die innerhalb des Anwesens fließen.

Der Planícia-Wald ist einer der Eichenhaine, in denen eine der größten Konzentrationen von Kreisen und Baracken für Holzkohle zu finden ist, mit mindestens 150 Kreisen mit ihren Baracken und verschiedenen Brotöfen.

Die Route beginnt auf dem Parkplatz am Eingang zur Finca de Planícia, die sich an der Straße Ma-10 befindet, etwa 5 km von Estellencs entfernt in Richtung Banyalbufar. Es beginnt mit einem Anstieg und einer Rechtskurve an der Gabelung entlang des Camí de les Cases de Planícia. Durch den Comellar de Planícia erreichen wir die Cases de Planícia.

Wir gehen weiter entlang des Camí des Rafal und nehmen an der Gabelung den Weg nach links (Camí Vell de Planícia), in einem leichten Abstieg erreichen wir eine weitere Gabelung, wo wir wieder den Weg nach links nehmen. Nach einem Kilometer erreichen wir die Kreuzung mit dem Camí de la Font de s'Obi, der sich zu unserer Linken befindet. Wir biegen rechts ab und gehen weiter bergab. Wir überqueren den Torrent de Can Cerdá, um kurz darauf den Start der Route zu erreichen.

Planícia ist ein landwirtschaftlicher Betrieb von besonderem botanischem Interesse, mit einem Reichtum an endemischen Arten und einer großen Anzahl an Spezies mit geringer Verbreitung. Hervorzuheben sind die Balearen-Hypericum, die Stachelbärte, der Fingerhut und die Mönchskrone. Was die Fauna betrifft, sticht die Anwesenheit der Balearen-Kröte hervor, die auf der Insel Mallorca endemisch ist, sowie die Nistplätze des Wanderfalken und des Zwergadlers.

